



DECRETO N° 9.979, DE 17 DE DEZEMBRO DE 2018

Permite o uso de áreas públicas municipais para a instalação de placas indicativas de localização das empresas sediadas nos bairros Macuco, Vale Verde e Joapiranga, na forma que especifica.

ORESTES PREVITALE JÚNIOR, Prefeito do Município de Valinhos, no uso das atribuições que lhe são conferidas pelo artigo 80, inciso VIII, da Lei Orgânica do Município,

D E C R E T A :

Art. 1º. É permitido o uso de áreas públicas de propriedade da Municipalidade de Valinhos, na forma das plantas nº 16/2018-DP/SMU e da planta nº 17/2018-DP/SMU, integrantes deste Decreto, à pessoa jurídica AEVAL – Associação dos Empresários de Valinhos, com sede na rua Duílio Beltrami nº 8.247, sala C, Chácara São Bento, no Município de Valinhos, inscrita no CNPJ/MF sob o nº 11.493.839/0001-25, para a instalação de placas indicativas de localização das empresas sediadas nos bairros Macuco, Vale Verde e Joapiranga, na seguinte conformidade:

- I. ponto 1: área situada na confluência das ruas Clark e Antônio Felamingo;
- II. ponto 2: área situada na confluência das ruas Antônio Felamingo e Laerte de Paiva;
- III. ponto 3: área situada na confluência da rua Antônio Felamingo e Estrada Municipal Governador Mário Covas;



- IV. ponto 4: área situada nas proximidades do Condomínio das Empresas na Estrada Municipal Governador Mário Covas;
- V. ponto 5: área situada na confluência das ruas das Indústrias e Aristides Crivelaro;
- VI. ponto 6: área situada na confluência das ruas Clark e das Indústrias;
- VII. ponto 7: área situada na confluência da rua Clark e o Balão de Acesso ao Bairro Vale Verde;
- VIII. ponto 8: área situada no acesso à Rodovia Guilherme Mamprin com alameda Maria Tereza;
- IX. ponto 9: área situada na confluência das alamedas Itaúna e Itajubá;
- X. ponto 10: área situada na confluência das alamedas Itahim e Itajubá;
- XI. ponto 11: área situada na confluência das alamedas Itajubá e Itatuba;
- XII. ponto 12: área situada na rua Clark, na entrada da Rodovia Anhanguera;
- XIII. ponto 13: área situada na confluência da avenida Arquiteto Clayton Alves Corrêa e rua Waldemar Salveri;
- XIV. ponto 14: área situada na confluência da avenida Arquiteto Clayton Alves Corrêa e rua João Lorençon.

§ 1º. A Permissionária responsabilizar-se-á pela colocação, atualização, padronização e manutenção destas placas, visando uma melhor e inequívoca identificação das empresas da região, devendo respeitar rigorosamente os parâmetros delimitados no processo administrativo nº 8.196/2018, e no respectivo termo de permissão de uso a ser firmado.



§ 2º. A permissão de uso objeto deste Decreto não acarretará ônus à Municipalidade, responsabilizando-se a permissionária por quaisquer danos materiais ou morais, decorrentes da utilização das áreas descritas nos incisos deste artigo.

Art. 2º. A permissão de uso objeto do presente Decreto, é outorgada em caráter gratuito e precário, com fundamento nas disposições constantes no artigo 117, § 2º, da Lei Orgânica do Município, por prazo indeterminado, caracterizado o interesse público.

Art. 3º. A Secretaria de Assuntos Jurídicos e Institucionais lavrará o competente Termo de Permissão de Uso.

Art. 4º. Compete à Secretaria de Desenvolvimento Econômico em conjunto com a Secretaria de Mobilidade Urbana a fiscalização da presente permissão de uso, inclusive quanto às responsabilidades descritas pelo § 1º, do Art. 1º, deste Decreto, cabendo especial atenção da segunda Secretaria às questões referentes à legislação de trânsito e à segurança dos motoristas e transeuntes, quanto à exata localização e posicionamento das placas.

Art. 5º. Este Decreto entra em vigor na data de sua publicação.

Valinhos, 17 de dezembro de 2018, 122º do Distrito de Paz, 63º do Município e 13º da Comarca.

ORESTES PREVITALE JÚNIOR
Prefeito Municipal



**PREFEITURA DE
VALINHOS**

VLADIMIR PIAIA JUNIOR

**Secretário de Assuntos Jurídicos e Institucionais
em exercício**

CARLOS ROBERTO TOSTO

**Secretário de Planejamento e Meio Ambiente
em exercício**

MAURO HADDAD ANDRINO

Secretário de Mobilidade Urbana

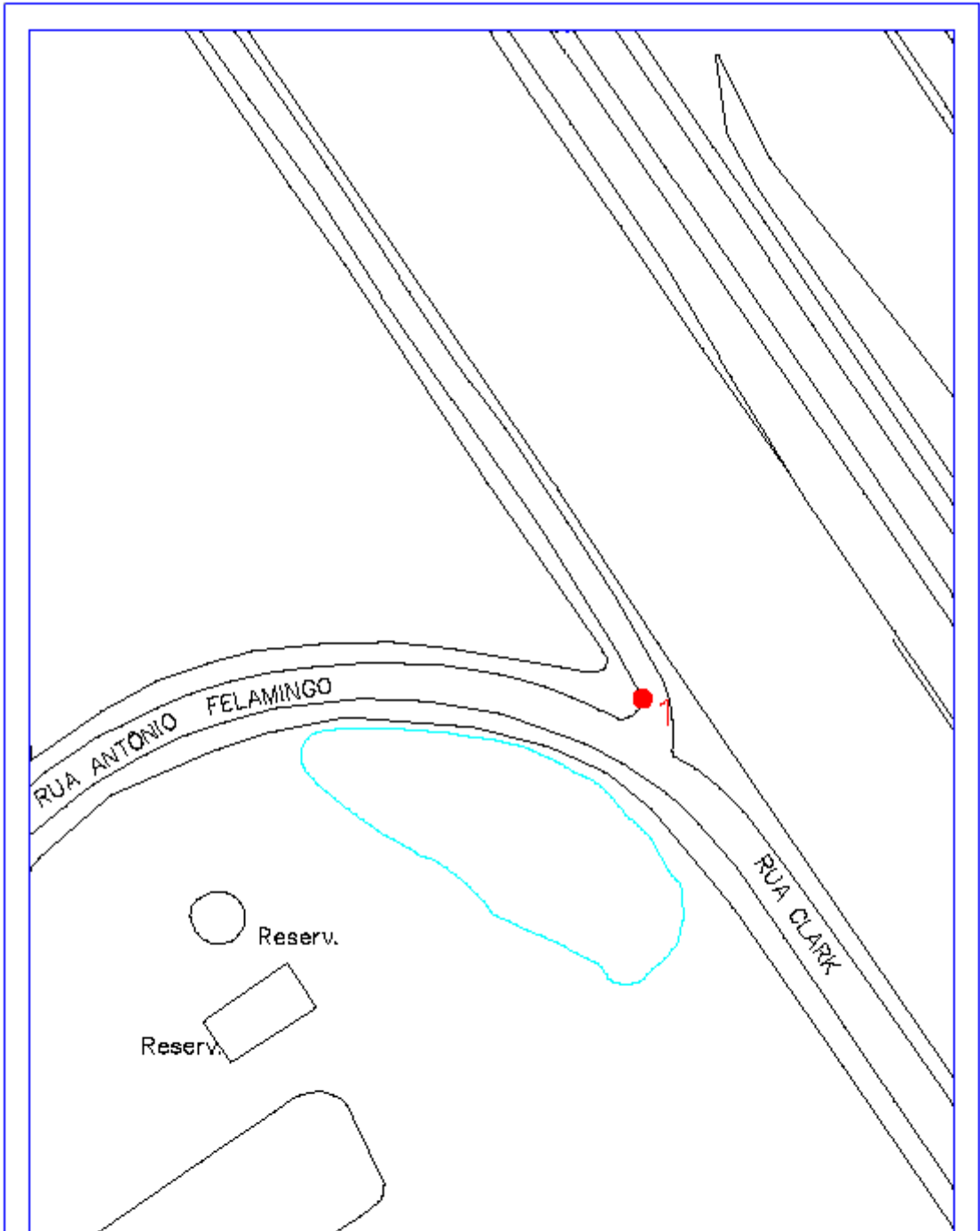
RODRIGO VIEIRA BRAGA FAGNANI

Secretário de Desenvolvimento Econômico

Redigido e lavrado consoante os elementos
constantes do processo administrativo nº
8.196/2018-PMV.

Vanderley Berteli Mario

**Diretor do Departamento Técnico-Legislativo
Secretaria de Assuntos Jurídicos e Institucionais**



SMU

SECRETARIA DE MOBILIDADE URBANA

ASSUNTO
ESTUDO PARA COLOCAÇÃO DE PLACAS DE IDENTIFICAÇÃO DE EMPRESAS
PONTO 1 - Rua Clark x Rua Antônio Felamíngo
Local: Macuco - Valinhos - S.P.

CONTEÚDO: IMPLANTAÇÃO

DESENVOL.: ELIS REGINA LIMA ARGENTON
ARQUITETA E URBANISTA

DIRETOR: JOSÉ EDUARDO FIGUEIREDO
DEPARTAMENTO DE PROJETOS

SECRETÁRIO: MALURO HADDAD ANDRINO
SECRETÁRIO DE MOBILIDADE URBANA

P.A.
6196/2018

ORIGINAL
1:1000

DATA 04/10/2018

ORIGINAL
16/18

0014

D.P. - S.M.U.
PREFEITURA DO MUNICÍPIO DE VALINHOS



RUA ANTONIO FELAMINGO

Rua Laerte de Paiva

SMU
SECRETARIA DE MOBILIDADE URBANA

ASSUNTO
ESTUDO PARA COLOCAÇÃO DE PLACAS DE IDENTIFICAÇÃO DE EMPRESAS
PONTO 2 - Rua Antônio Felamingo x Rua Laerte de Paiva
Local: Bairro Macuco - Valinhos - S.P.

CONTEÚDO: IMPLANTAÇÃO

DESENVOL.: ELIS REGINA LIMA ARGENTON
ARQUITETA E URBANISTA

DIRETOR: JOSÉ EDUARDO FIGUEIREDO
DEPARTAMENTO DE PROJETOS

SECRETÁRIO: MAURO HADDAD ANDRINO
SECRETÁRIO DE MOBILIDADE URBANA

D.P. - S.M.U.
PREFEITURA DO MUNICÍPIO DE VALINHOS

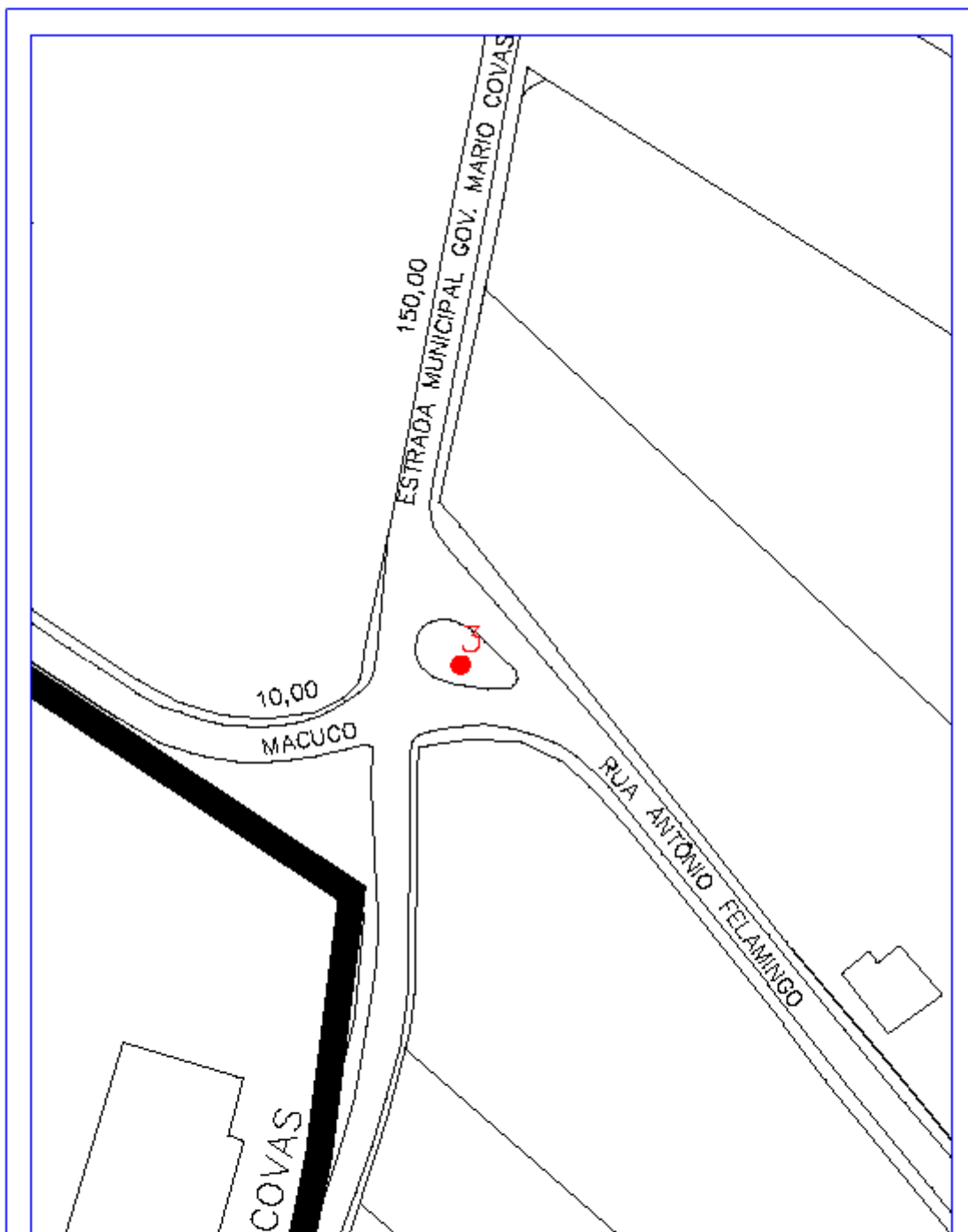
P.A.
8196/2018

ORIGINAL
1:1000

DATA 04/10/2018

ORIGINAL
16/18

0214



SMU
SECRETARIA DE MOBILIDADE URBANA

ASSUNTO
ESTUDO PARA COLOCAÇÃO DE PLACAS DE IDENTIFICAÇÃO DE EMPRESAS
PONTO 3 - Rua Antônio Felamingo x Estr. Municipal Governador Mário Covas
Local: Bairro Macuco - Valinhos - S.P.

CONTEÚDO: IMPLANTAÇÃO

DESENVOL.: ELIS REGINA LIMA ARGENTON

ARQUITETA E URBANISTA

DIRETOR: JOSÉ EDUARDO FIGUEIREDO

DEPARTAMENTO DE PROJETOS

SECRETÁRIO: MAURO HADDAD ANDRINO

SECRETÁRIO DE MOBILIDADE URBANA

P.A.
8196/2018

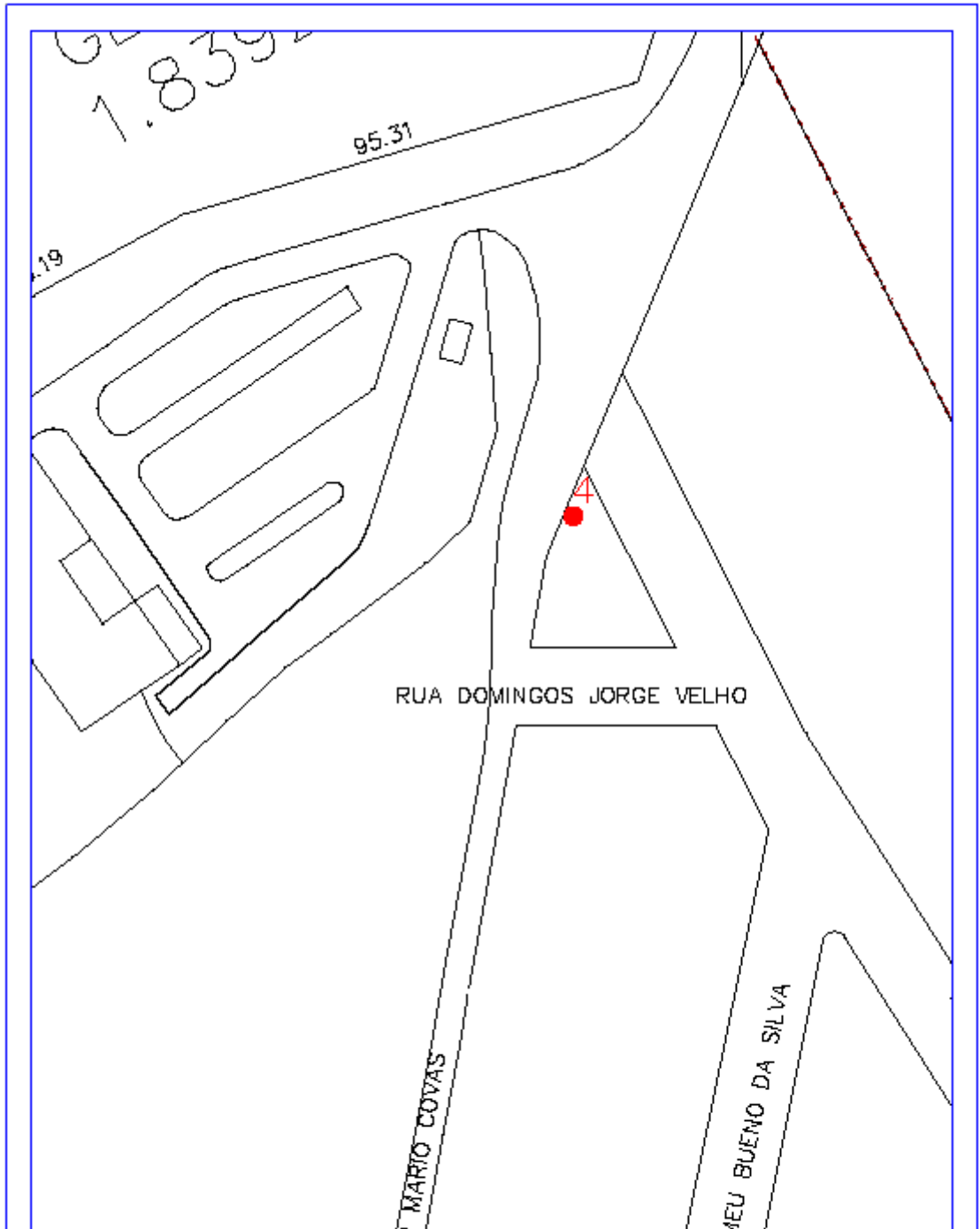
ORIGINAL
1:1000

DATA 04/10/2018

ORIGINAL
16/18

0014

D.P. - S.M.U.
PREFEITURA DO MUNICÍPIO DE VALINHOS



SMU
SECRETARIA DE MOBILIDADE URBANA

ASSUNTO: ESTUDO PARA COLOCAÇÃO DE PLACAS DE IDENTIFICAÇÃO DE EMPRESAS
PONTO 4 - Est. Municipal Governador Mário Covas próx. Condomínio das Empresas
Local: Bairro Macuco - Valinhos - S.P.

CONTEÚDO: IMPLANTAÇÃO

DESENVOL.: ELIS REGINA LIMA ARGENTON

ARQUITETA E URBANISTA

DIRETOR: JOSÉ EDUARDO FIGUEIREDO

DEPARTAMENTO DE PROJETOS

SECRETÁRIO: MAURO HADDAD ANDRINO

SECRETÁRIO DE MOBILIDADE URBANA

P.A.
8196/2018

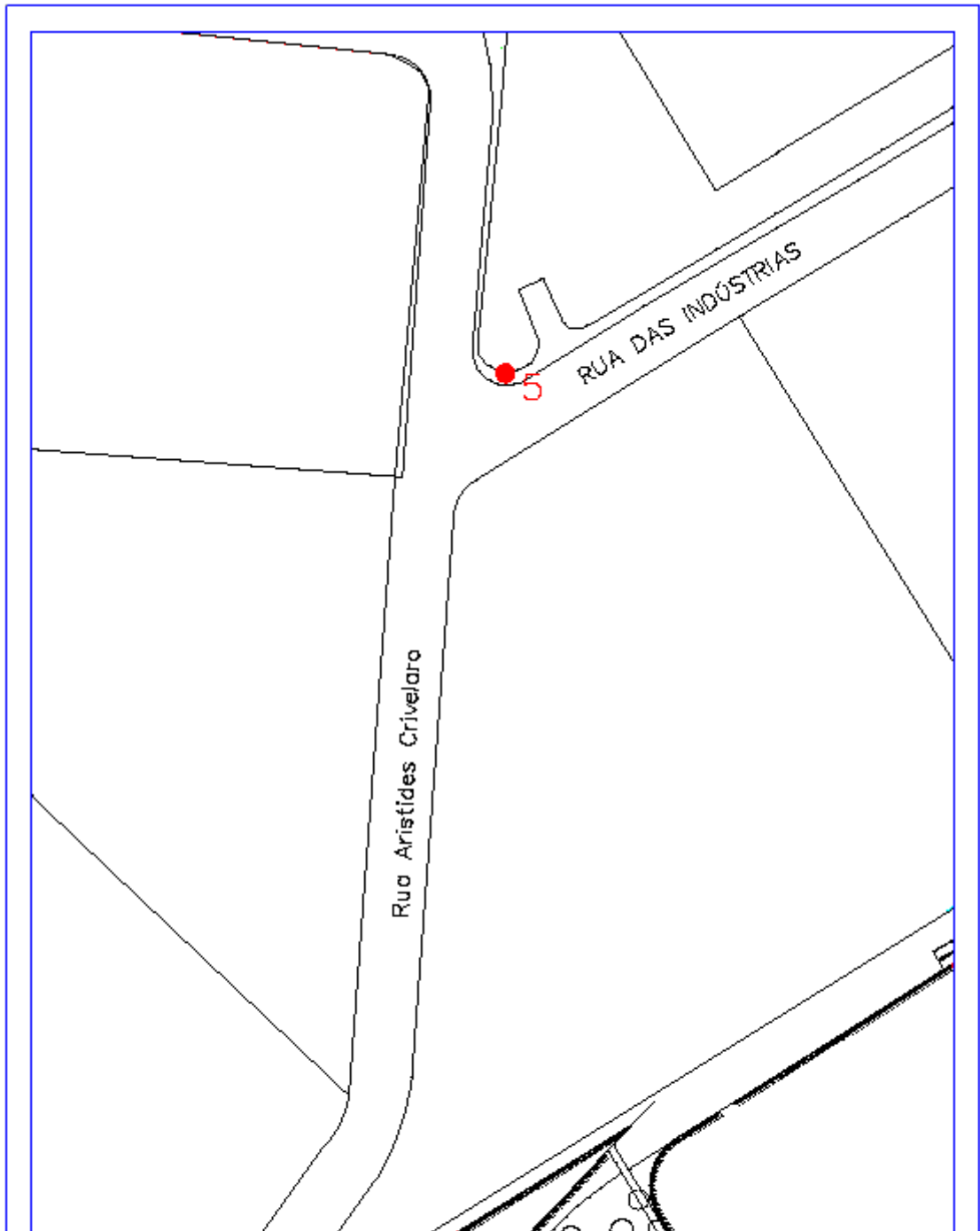
ESCALA
1:1000

DATA 04/10/2018

ORIGINAL
16/18

0414

D.P. - S.M.U.
PREFEITURA DO MUNICÍPIO DE VALINHOS



SMU

SECRETARIA DE MOBILIDADE URBANA

ASSUNTO
ESTUDO PARA COLOCAÇÃO DE PLACAS DE IDENTIFICAÇÃO DE EMPRESAS
PONTO 5 - Rua das Indústrias x Rua Aristides Crivelaro
Local: Bairro Macuco - Valinhos - S.P.

CONTEÚDO: IMPLANTAÇÃO

DESENVOL.: ELIS REGINA LIMA ARGENTON
ARQUITETA E URBANISTA

DIRETOR: JOSÉ EDUARDO FIGUEIREDO
DEPARTAMENTO DE PROJETOS

SECRETÁRIO: MALURO HADGAD ANDRINO
SECRETÁRIO DE MOBILIDADE URBANA

P.A.
6196/2018

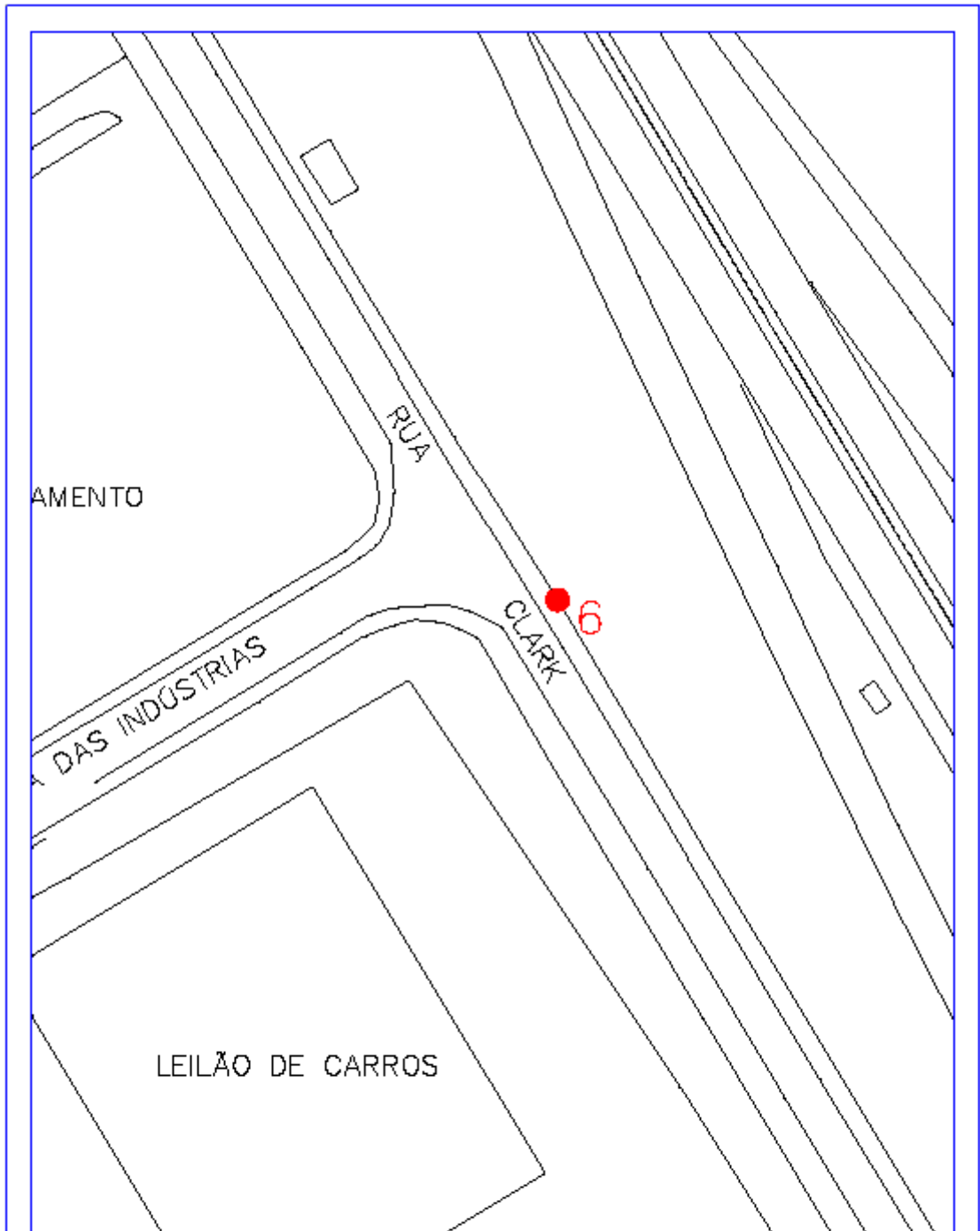
ORIGINAL
1:1000

DATA 04/10/2018

ORIGINAL
16/18

0014

D.P. - S.M.U.
PREFEITURA DO MUNICÍPIO DE VALINHOS



SMU
SECRETARIA DE MOBILIDADE URBANA

ASSUNTO
ESTUDO PARA COLOCAÇÃO DE PLACAS DE IDENTIFICAÇÃO DE EMPRESAS
PONTO 6 - Rua Clark x Rua das Indústrias
Local: Bairro Macuco - Valinhos - S.P.

CONTEÚDO: IMPLANTAÇÃO

DESENVOL.: ELIS REGINA LIMA ARGENTON
ARQUITETA E URBANISTA

DIRETOR: JOSÉ EDUARDO FIGUEIREDO
DEPARTAMENTO DE PROJETOS

SECRETÁRIO: MALURO HADGAD ANDRINO
SECRETÁRIO DE MOBILIDADE URBANA

P.A.
6196/2018

ORIGINAL
1:1000

DATA 04/10/2018

ORIGINAL
16/18

D.P. - S.M.U.
PREFEITURA DO MUNICÍPIO DE VALINHOS



RUA CLARK

7

TREVO PREF.

SMU
SECRETARIA DE MOBILIDADE URBANA

ASSUNTO
ESTUDO PARA COLOCAÇÃO DE PLACAS DE IDENTIFICAÇÃO DE EMPRESAS
PONTO 7 - Rua Clark x Balço de Acesso ao Vale Verde
Local: Macuco - Valinhos - S.P.

CONTEÚDO: IMPLANTAÇÃO

DESENVOL.: ELIS REGINA LIMA ARGENTON
ARQUITETA E URBANISTA

DIRETOR: JOSÉ EDUARDO FIGUEIREDO
DEPARTAMENTO DE PROJETOS

SECRETÁRIO: MALURO HADGAD ANDRINO
SECRETÁRIO DE MOBILIDADE URBANA

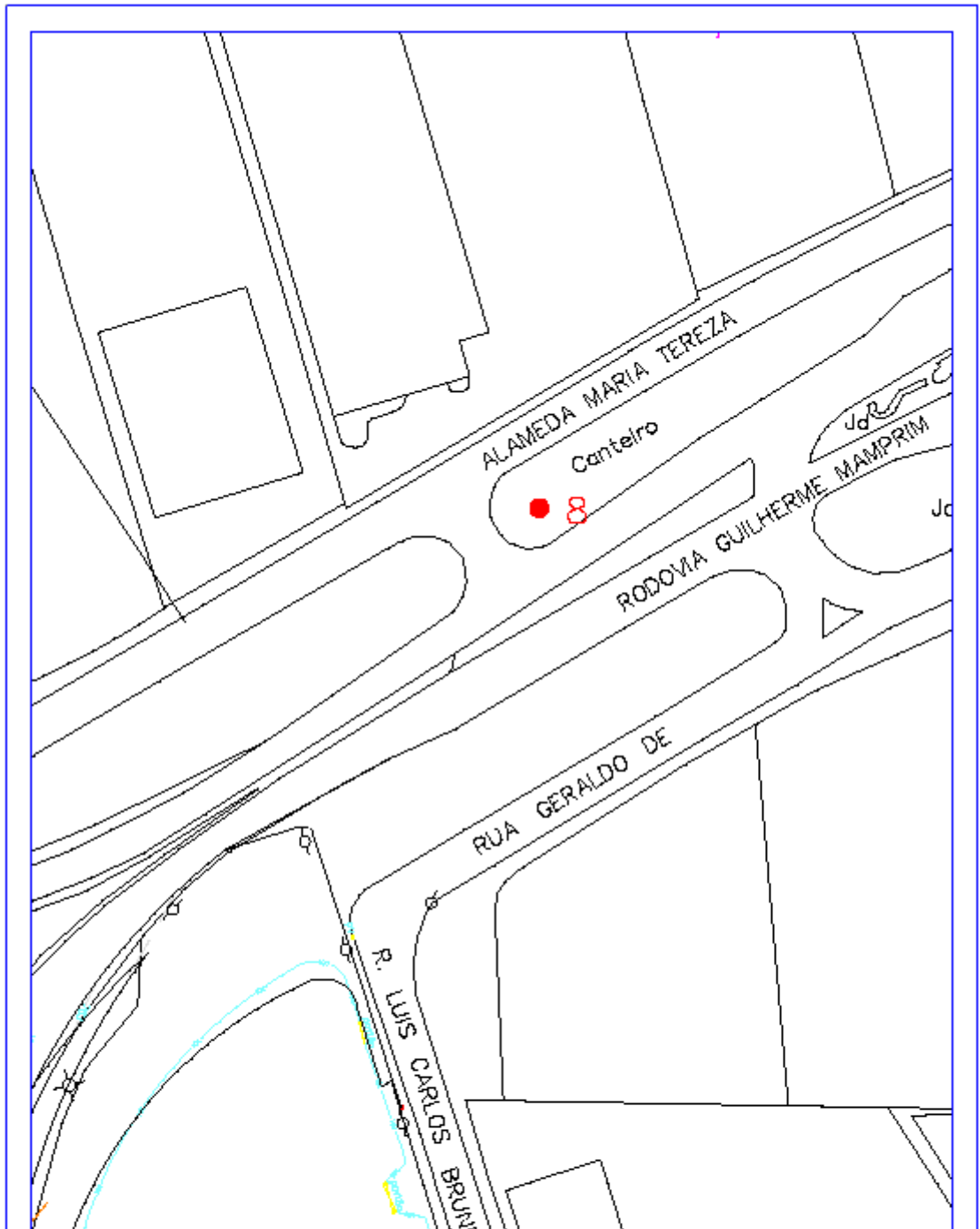
P.A.
6196/2018

ORIGINAL
1:1000

DATA 04/10/2018

ORIGINAL
16/18

D.P. - S.M.U.
PREFEITURA DO MUNICÍPIO DE VALINHOS



SMU
SECRETARIA DE MOBILIDADE URBANA

ASSUNTO
ESTUDO PARA COLOCAÇÃO DE PLACAS DE IDENTIFICAÇÃO DE EMPRESAS
PONTO 8 - Acesso à Rod Guilherme Mamprim x Alameda Maria Tereza
Local: Bairro Macuco - Valinhos - S.P.

CONTEÚDO: IMPLANTAÇÃO

DESENVOL.: ELIS REGINA LIMA ARGENTON
ARQUITETA E URBANISTA

DIRETOR: JOSÉ EDUARDO FIGUEIREDO
DEPARTAMENTO DE PROJETOS

SECRETÁRIO: MALRO HADCAD ANDRINO
SECRETÁRIO DE MOBILIDADE URBANA

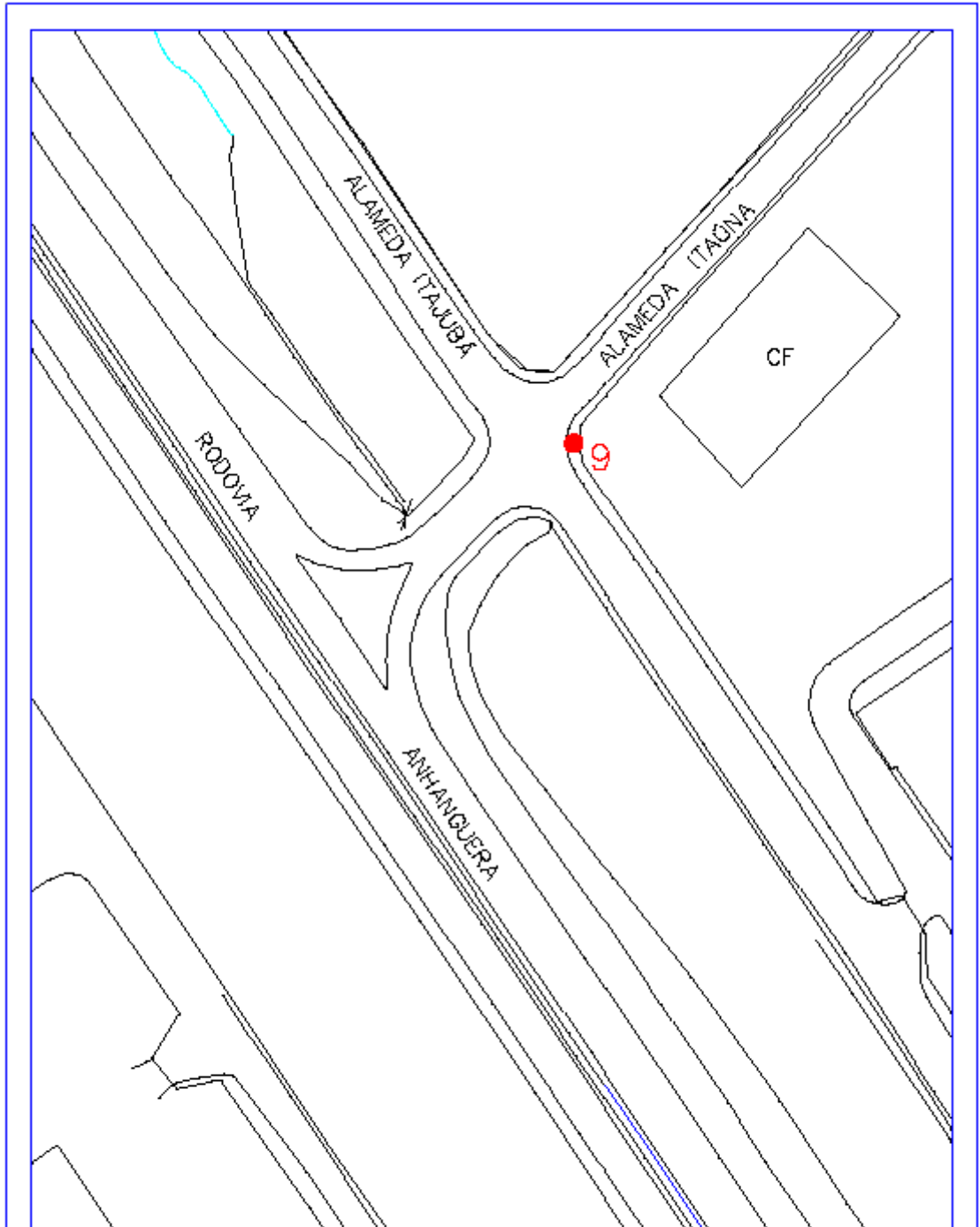
P.A.
61962018

ORIGINAL
1:1000

DATA 04/10/2018

ORIGINAL
16/18

D.P. - SMU
PREFEITURA DO MUNICÍPIO DE VALINHOS



SMU
SECRETARIA DE MOBILIDADE URBANA

ASSUNTO
ESTUDO PARA COLOCAÇÃO DE PLACAS DE IDENTIFICAÇÃO DE EMPRESAS
PONTO 9 - Al. Itajubá x Al. Itaguá
Local: Bairro Macuco - Valinhos - S.P.

CONTEÚDO: IMPLANTAÇÃO

DESENVOL.: ELIS REGINA LIMA ARGENTON
ARQUITETA E URBANISTA

DIRETOR: JOSÉ EDUARDO FIGUEIREDO
DEPARTAMENTO DE PROJETOS

SECRETÁRIO: MALURO HADGAD ANDRINO
SECRETÁRIO DE MOBILIDADE URBANA

P.A.
6196/2018

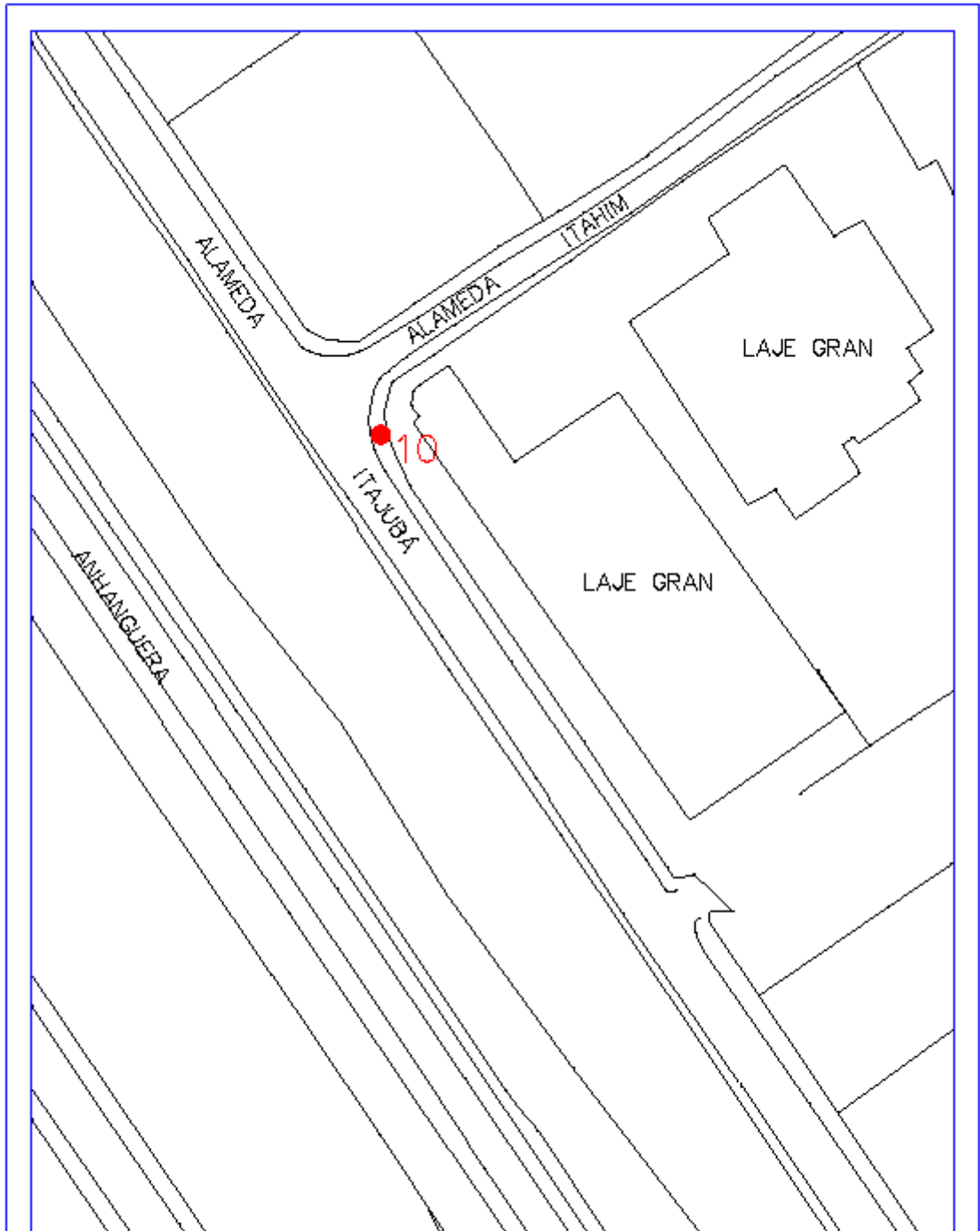
ORIGINAL
1:1000

DATA 04/10/2018

ORIGINAL
16/18

0014

D.P. - S.M.U.
PREFEITURA DO MUNICÍPIO DE VALINHOS



SMU
SECRETARIA DE MOBILIDADE URBANA

ASSUNTO
ESTUDO PARA COLOCAÇÃO DE PLACAS DE IDENTIFICAÇÃO DE EMPRESAS

PONTO 10 - Al. Itajubá x Al. Itapim

Local: Bairro Macuco - Valinhos - S.P.

CONTEÚDO: IMPLANTAÇÃO

DESENVOL.: ELIS REGINA LIMA ARGENTON

ARQUITETA E URBANISTA

DIRETOR: JOSÉ EDUARDO FIGUEIREDO

DEPARTAMENTO DE PROJETOS

SECRETÁRIO: MAURO HADDAD ANDRINO

SECRETÁRIO DE MOBILIDADE URBANA

P.A.
8196/2018

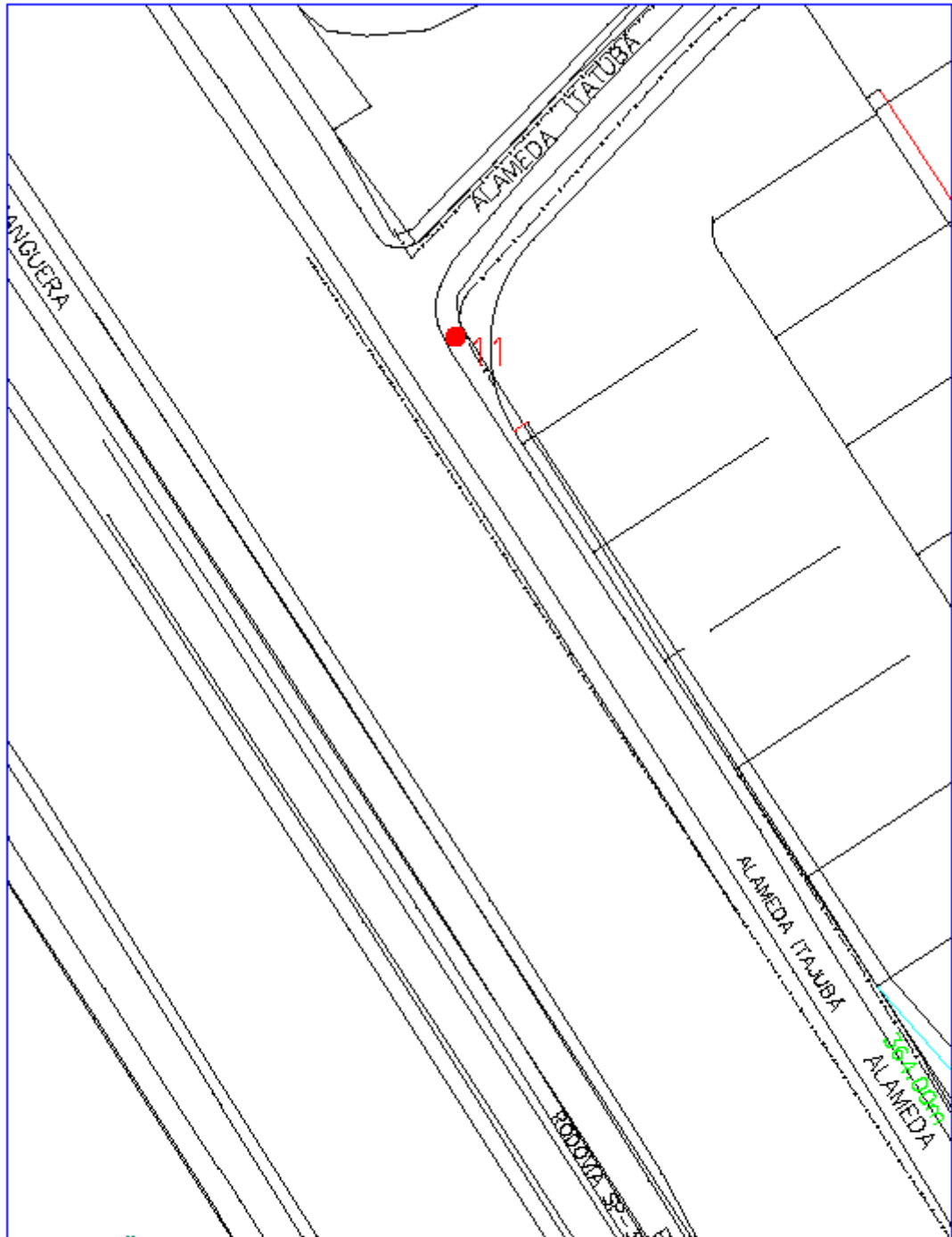
ESCALA
1:1000

DATA 04/10/2018

ORIGINAL
17/18

0014

D.P. - S.M.U.
PREFEITURA DO MUNICÍPIO DE VALINHOS



SMU
SECRETARIA DE MOBILIDADE URBANA

ASSUNTO
ESTUDO PARA COLOCAÇÃO DE PLACAS DE IDENTIFICAÇÃO DE EMPRESAS
PONTO 11 - Al. Itaubá x Al. Banguera
Local: Bairro Macuco - Valinhos - S.P.

CONTEÚDO: IMPLANTAÇÃO

DESENVOL.: ELIS REGINA LIMA ARGENTON
ARQUITETA E URBANISTA

DIRETOR: JOSÉ EDUARDO FIGUEIREDO
DEPARTAMENTO DE PROJETOS

SECRETÁRIO: MAURO HADDAD ANDRINO
SECRETÁRIO DE MOBILIDADE URBANA

P.A.
8106/2018

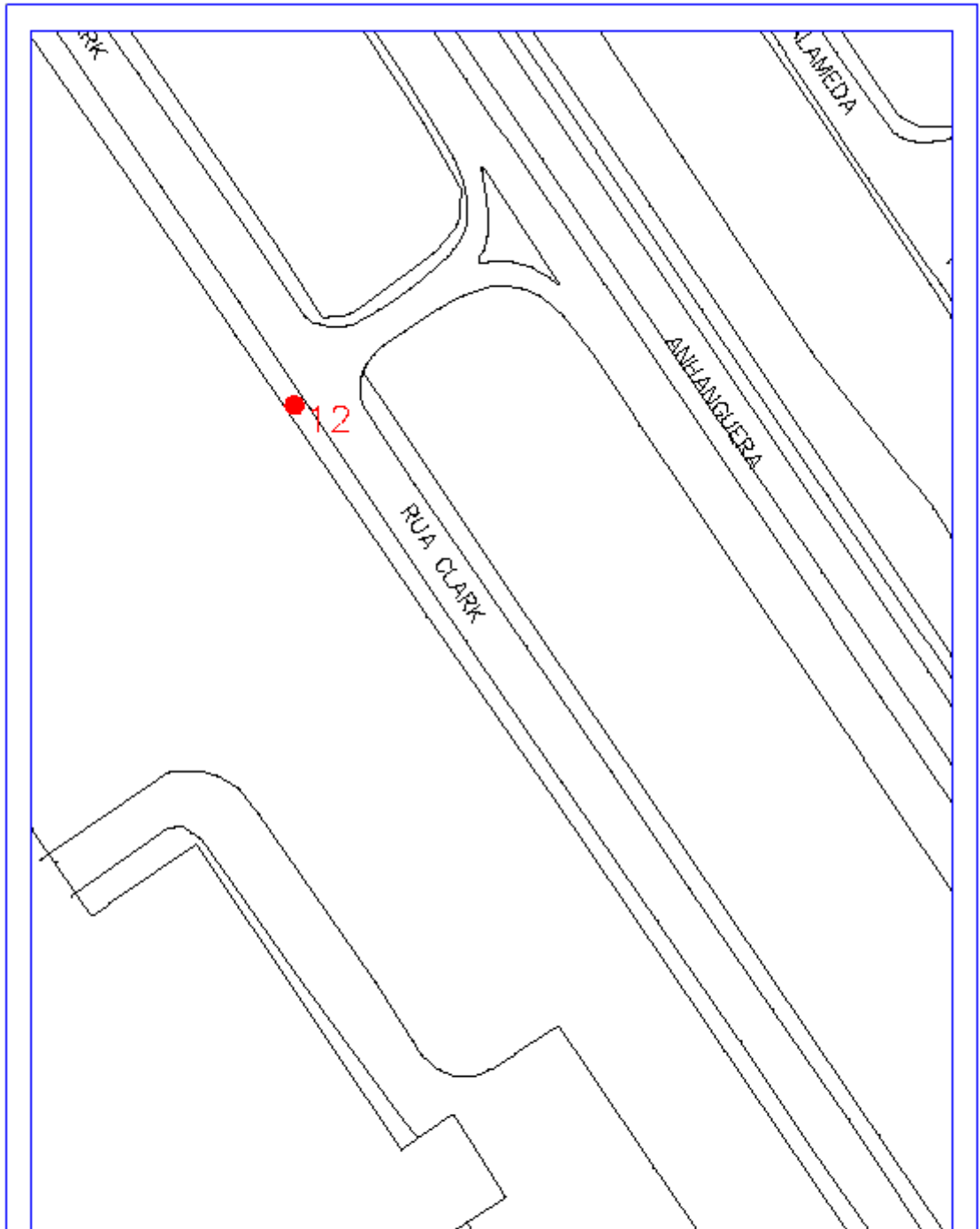
ORIGINAL
1:1000

DATA 04/10/2018

ORIGINAL
16/18

1104

D.P. - S.M.U.
PREFEITURA DO MUNICÍPIO DE VALINHOS



SMU
SECRETARIA DE MOBILIDADE URBANA

ASSUNTO: ESTUDO PARA COLOCAÇÃO DE PLACAS DE IDENTIFICAÇÃO DE EMPRESAS
PONTO 12 - Rua Clark x Entrada de Rod. Anhanguera
Local: Bairro Macuco - Valinhos - S.P.

CONTEÚDO: IMPLANTAÇÃO

DESENVOL.: ELIS REGINA LIMA ARGENTON

ARQUITETA E URBANISTA

DIRETOR: JOSÉ EDUARDO FIGUEIREDO

DEPARTAMENTO DE PROJETOS

SECRETÁRIO: MAURO HADDAD ANDRINO

SECRETÁRIO DE MOBILIDADE URBANA

P.A.
8196/2018

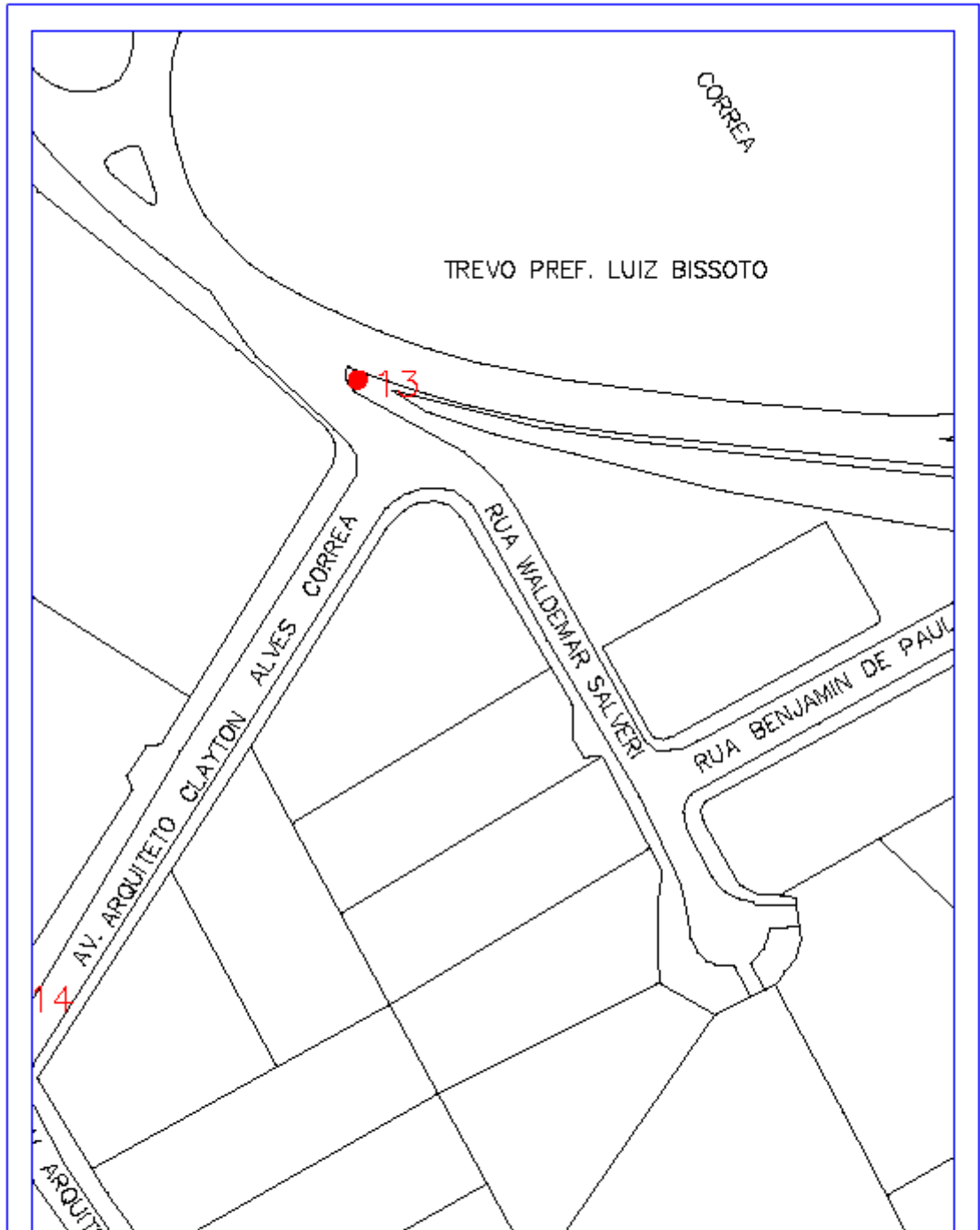
ORIGINAL
1:1000

DATA 04/10/2018

ORIGINAL
16/18

0114

D.P. - S.M.U.
PREFEITURA DO MUNICÍPIO DE VALINHOS



SMU
SECRETARIA DE MOBILIDADE URBANA

ASSUNTO
ESTUDO PARA COLOCAÇÃO DE PLACAS DE IDENTIFICAÇÃO DE EMPRESAS
PONTO 13 - Avenida Arquiteto Clayton Alves Corrêa x Rua João Lorençon
Local: Bairro Vale Verde - Valinhos - S.P.

CONTEÚDO: IMPLANTAÇÃO

DESENVOL.: ELIS REGINA LIMA ARGENTON

ARQUITETA E URBANISTA

DIRETOR: JOSÉ EDUARDO FIGUEIREDO

DEPARTAMENTO DE PROJETOS

SECRETÁRIO: MAURO HADDAD ANDRINO

SECRETÁRIO DE MOBILIDADE URBANA

P.A.
8196/2018

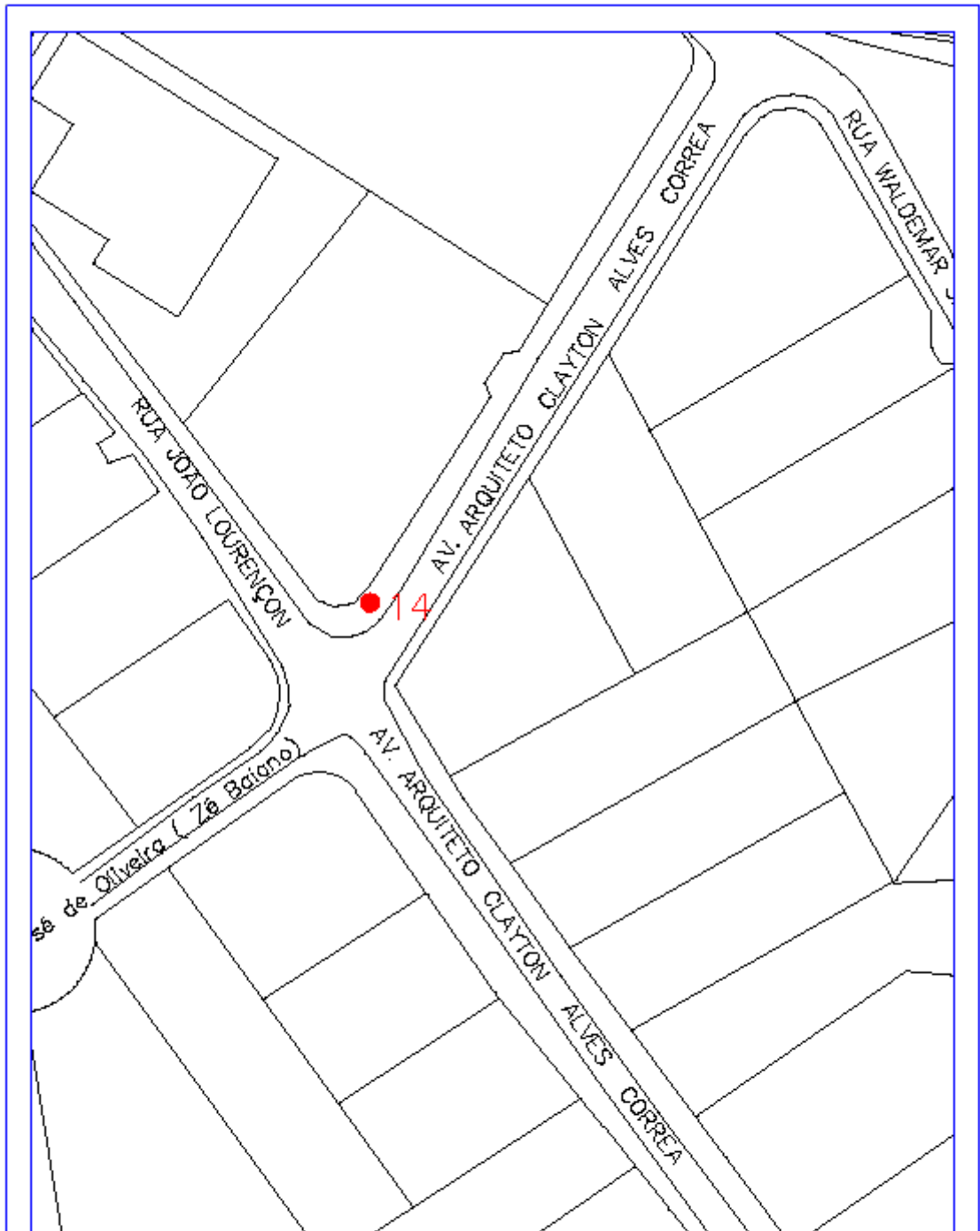
ORIGINAL
1:1000

DATA 04/10/2018

ORIGINAL
16/18

1514

D.P. - S.M.U.
PREFEITURA DO MUNICÍPIO DE VALINHOS



SMU
SECRETARIA DE MOBILIDADE URBANA

ASSUNTO
ESTUDO PARA COLOCAÇÃO DE PLACAS DE IDENTIFICAÇÃO DE EMPRESAS
PONTO 14 - Avenida Arquiteto Clayton Alves Corrêa x Rua João Lourençon
Local: Bairro Vale Verde - Valinhos - S.P.

CONTEÚDO: IMPLANTAÇÃO

DESENVOL.: ELIS REGINA LIMA ARGENTON
ARQUITETA E URBANISTA

DIRETOR: JOSÉ EDUARDO FIGUEIREDO
DEPARTAMENTO DE PROJETOS

SECRETÁRIO: MALURO HADGAD ANDRINO
SECRETÁRIO DE MOBILIDADE URBANA

P.A.
6196/2018

ORIGINAL
1:1000

DATA 04/10/2018

ORIGINAL
16/18

D.P. - S.M.U.
PREFEITURA DO MUNICÍPIO DE VALINHOS